

 ≈ 1 ч. 40 мин.

Приморское ш.

 ≈ 1 ч. 25 мин.

 ЗСД → Скандинавия
на участке есть платная дорога

 ≈ 2 ч.

Выборгское ш. → Скандинавия

Если вы едете по **Приморскому ш.** (вдоль залива, через Зеленогорск)

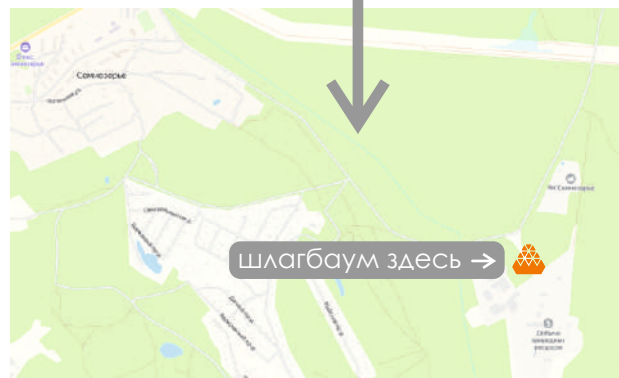
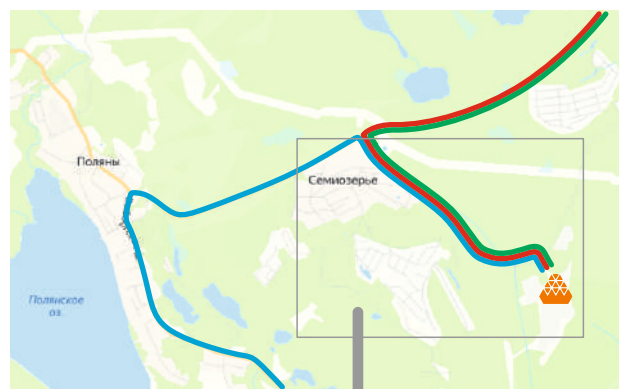



1. После въезда в Поляны — прямо 2 км до перекрёстка
2. На перекрёстке развилка (прямо и направо) — вам направо!
3. Через 2 км Семиозерье: следуйте мимо него, до гаражей, затем направо
4. Следуйте вдоль красного забора
5. На перекрёстке поверните налево, следуйте прямо до шлагбаума

Если вы едете по **Скандинавии**



1. Поверните на съезд Победа-Пушное, затем на мост на Победу (налево)
2. Проезжайте мимо Победы, далее мимо ж/д станции Каннельярви
3. Через 7 км Семиозерье: следуйте мимо него, между газопроводом и гаражами поверните налево.
4. Следуйте вдоль красного забора
5. На перекрёстке поверните налево, следуйте прямо до шлагбаума



Построить маршрут
 **Яндекс Карты**
clck.ru/3Cr73u

